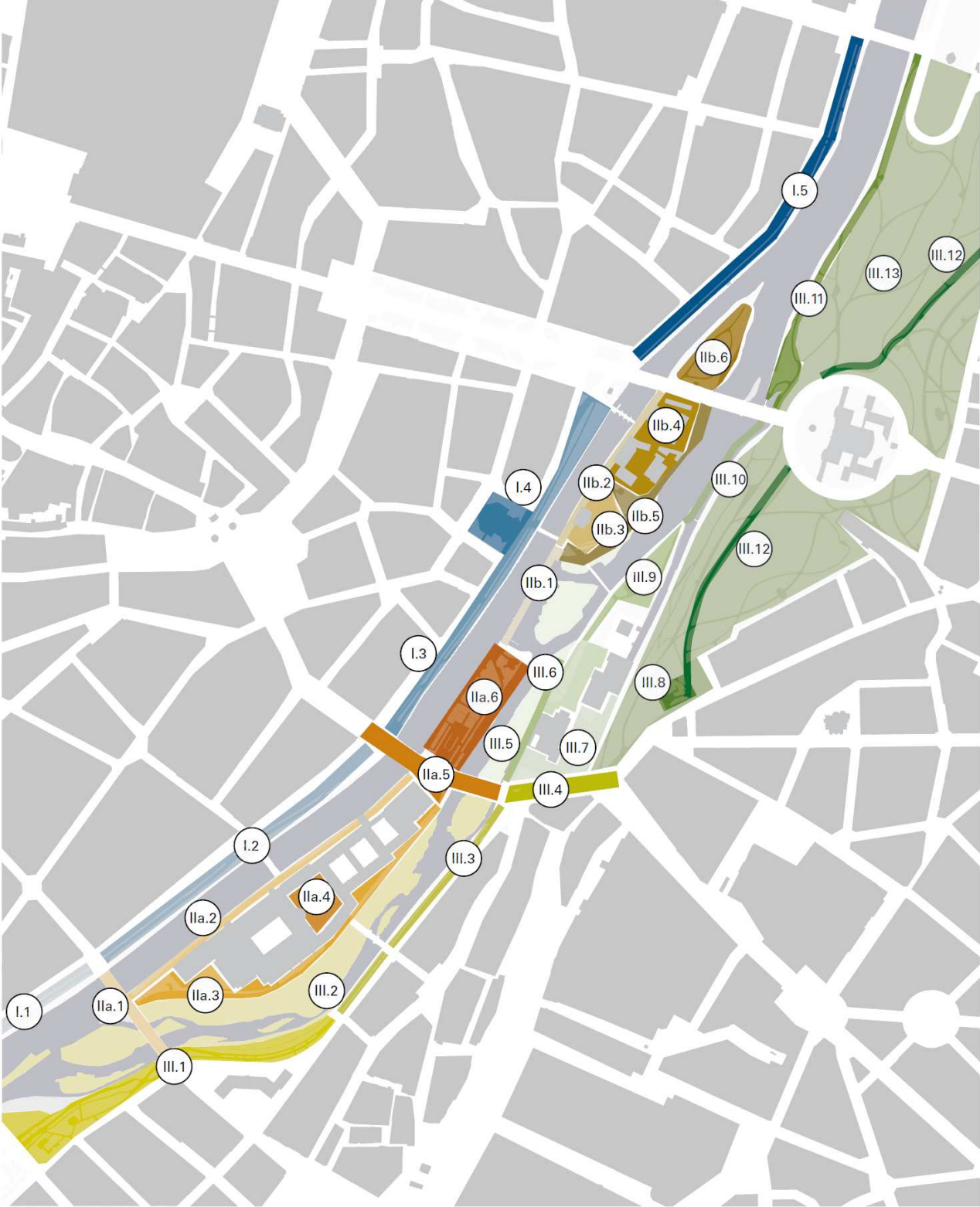

















Rahmenplanung innerstädtischer Isarraum

Bereiche und Handlungskonzepte



## Legende

	I.1	Erhardtstraße zwischen Reichenbach- und Corneliusbrücke
	I.2	Erhardtstraße zwischen Corneliusbrücke und Ludwigsbrücke
	I.3	Steinsdorfstraße zwischen Ludwigsbrücke und Maximiliansbrücke
	I.4	Umfeld Kirche St. Lukas
	I.5	Widenmayerstraße zwischen Maximiliansbrücke und Luitpoldbrücke
	Ila.1	Corneliusbrücke mit Bastion
	Ila.2	Ostufer Museumsinsel
	Ila.3	Westufer Museumsinsel
	Ila.4	Innenhof Museumsinsel
	Ila.5	Ludwigsbrücke
	Ila.6	Vater-Rhein-Anlage
	Ilb.1	Wehrsteg
	Ilb.2	Westufer Praterinsel
	Ilb.3	Umfeld Alpines Museum
	Ilb.4	Umfeld Likörfabrik
	Ilb.5	Ostufer Praterinsel mit Parkanlage
	Ilb.6	Schwindinsel mit Schwindinselspitze
	III.1	Eduard-Schmid-Straße zwischen Reichenbachbrücke und Kreuzplätzchen
	III.2	Kiesbänke Süd
	III.3	Zeppelinstraßen zwischen Kreuzplätzchen und Rosenheimer Straße
	III.4	Rosenheimer Straße zwischen Gasteig und Ludwigsbrücke
	III.5	Kiesbänke Nord
	III.6	Uferweg am Müllerschen Volksbad
	III.7	Umfeld Müllersches Volksbad und Muffatwerk/Zellstraße
	III.8	Umfeld Kirche St. Nikolai
	III.9	Grünanlage Inselspitze zwischen Kabelsteg und Mühlbachsteg
	III.10	Mühlbachsteg
	III.11	Uferweg zwischen Maximiliansbrücke und Luitpoldbrücke
	III.12	Seufzerweg
	III.13	Maximiliansanlagen