














## Landeshauptstadt München Bestand

- |  |   |
|--|---|
|  Gebäudebestand               |  Hochspannungsleitung                      |
|  Gewerbe- / Mischgebiet       |  Schutzzone Hochspannungsleitung           |
|  Schrebergarten / Hundeverein |  Baubeschränkungszone Hochspannungsleitung |
|  Ver- und Entsorgung          |  Sicherheitsabstand Mast (10-Meter-Radius) |
|  Landwirtschaft               |  Regionaler Grünzug                        |
|  Baumbestand                  |  Umgriff Untersuchungsbereich              |
|  Wiesenfläche                 |   |