









Legende Farbflächen:

-  Fahrbahn
-  Fahrbahn, gepflastert
-  Parkbucht
-  Gehbahn
-  Grünfläche
-  Baum Projekt
-  Baum Bestand

 **Baureferat**
Tiefbau
Straßenplanung und -bau

Aktive Zentren - Truderinger Str.
zw. Bajuwarenstr. und Schmuckerweg

Maßstab: 1:750 Stand: Nov. 2019 Plan: 01