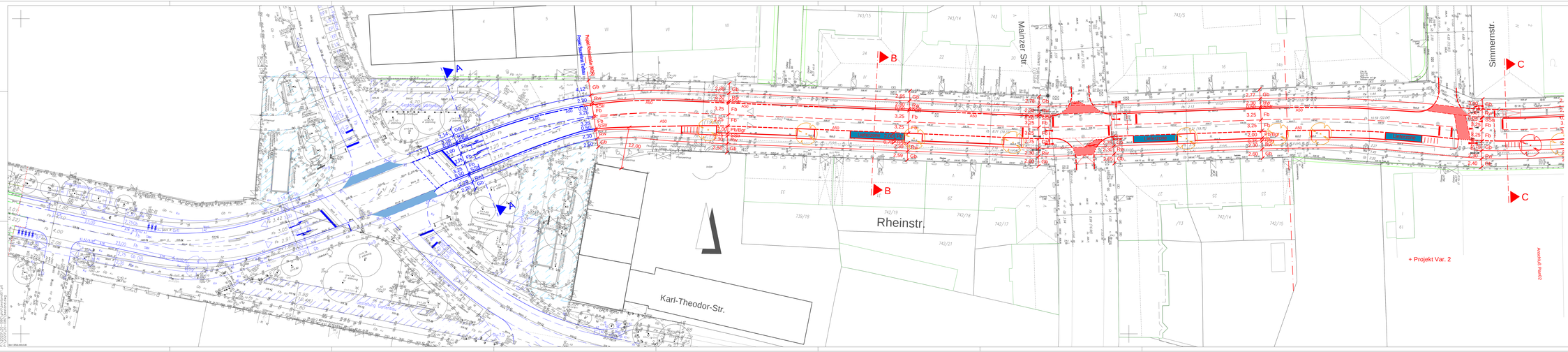


Anlage 2.1

LEGENDE:

Bäume Projekt

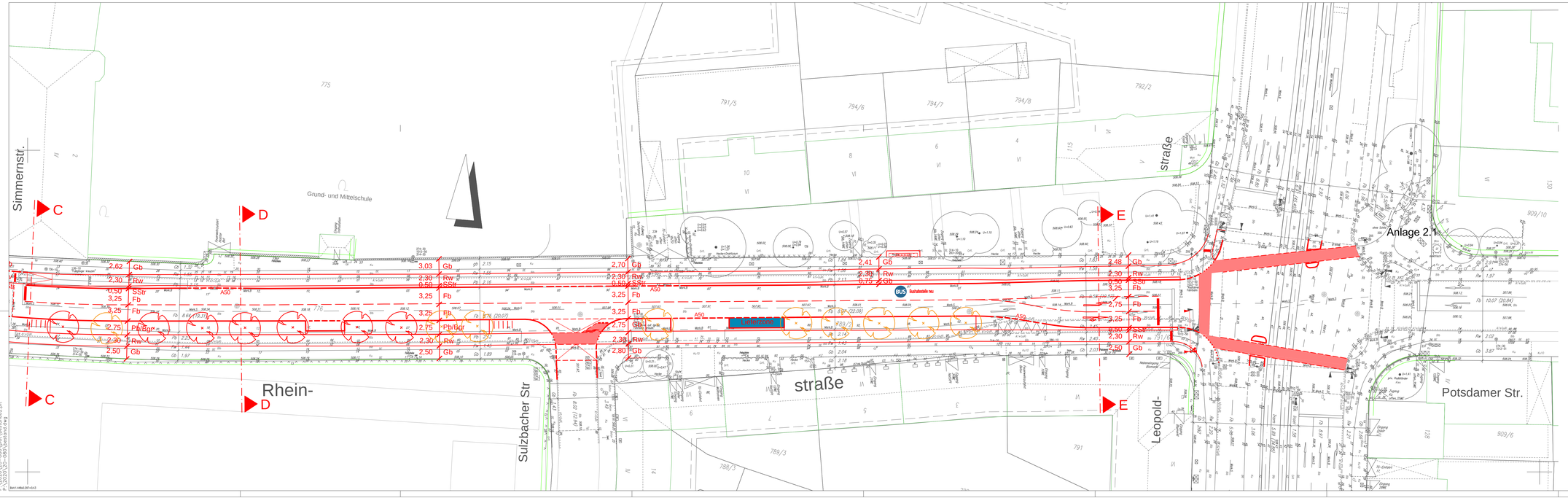
Bäume Projekt zu prüfen



München, den		Landeshauptstadt München Mobilitätsreferat	
Projekt:	Rheinstraße zw. Leopoldstr. und Bonner Platz		
Planbezeichnung:	Bestand		
Höhenbezugssystem:	DHHN2016		
Lagebezugssystem:	UTM32		
Bestand	12/2020	Proj.-Nr.:	
Vorplanung	Sep 22	IB Dr. Zimmermann	Plan-Nr.: 01
Entwurfsplanung			Maßstab: 1:250
Genehmigungsplanung			Kat.Bl.Nr.: 266,267
Ausführungsplanung			St.Bez.: 4,12

Nr.	Bearbeitet	Datum	Änderung

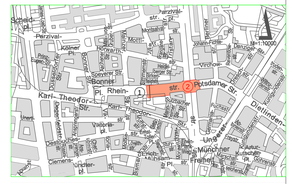
IB Dr. Zimmermann & Partner 25.11.2022



LEGENDE: Anlage 2.2

Bäume Projekt

Bäume Projekt zu prüfen



München, den	Landeshauptstadt München Mobilitätsreferat
Projekt:	Rheinstraße zw. Leopoldstr. und Bonner Platz
Planbezeichnung:	Bestand + Projekt Var. 2
Höhenbezugssystem:	DHHN2016
Lagebezugssystem:	UTM32

Bestand	12/2020		Proj.-Nr.: .
Vorplanung	Sep 22	IB Dr. Zimmermann	Plan-Nr.: 02
Entwurfsplanung			Maßstab: 1:250
Genehmigungsplanung			Kat.Bl.Nr.: 267,268
Ausführungsplanung			St.Bez.: 4,12

Nr.	Bearbeitet	Datum	Änderung

IB Dr. Zimmermann & Partner 19.09.2022

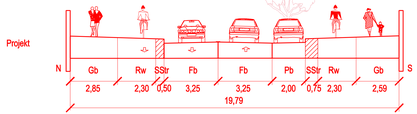
P:_2020\20-GB5\vert\vert\vert

Anlage 2.3

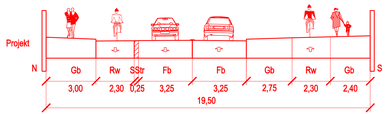
Variante 2
Querschnitt A - A



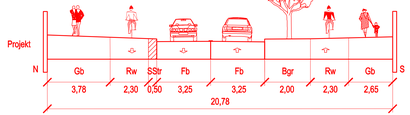
Variante 2
Querschnitt B - B



Variante 2
Querschnitt C - C



Variante 2
Querschnitt D - D



Variante 2
Querschnitt E - E



München, den

Landeshauptstadt München
Mobilitätsreferat

Projekt:
Rheinstraße
zw. Leopoldstr. und Bonner Platz

Planbezeichnung:	Querschnitte Var.2		
Höhenbezugssystem:	DHHN2016		
Lagebezugssystem:	UTM32		
Bestand	12/2020		Proj.-Nr.:
Vorplanung	Sep. 22	IB Dr. Zimmermann	Plan-Nr.: 01
Entwurfsplanung			Maßstab: 1:250
Genehmigungsplanung			Kat.Bl.Nr.:266,267
Ausführungsplanung			St.Bez.:4,12

Nr.	Bearbeitet	Datum	Änderung

IB Dr. Zimmermann & Partner 27.09.2022