


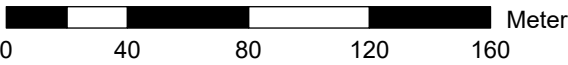


Anlage zur Verordnung der Landeshauptstadt München  
über den Schutz des Landschaftsbestandteils  
**„Weiherkette und Kalkflachmoorreste in der Mooschwaige“**

Stadtbezirk: 22 - Aubing-Lochhausen-Langwied

-  Landschaftsbestandteil
-  Flurstück mit Grenzpunkten und Nummer
-  Stadtgrenze

Landeshauptstadt München  
**Referat für Klima- und Umweltschutz**  
Geschäftsbereich Naturschutz und Biodiversität  
Untere Naturschutzbehörde

Maßstab: 1:2.500  
 Meter

Bearbeitung: RKU-III-1  
Stand: 18.12.2025

Quellen:  
Geodatenpool der LHM – © Landeshauptstadt München 2025  
Digitale Stadtgrundkarte:  
© Landeshauptstadt München – Kommunalreferat – GeodatenService 2025,  
Flurstücke und Gebäude: © Bayerische Vermessungsverwaltung 2025

