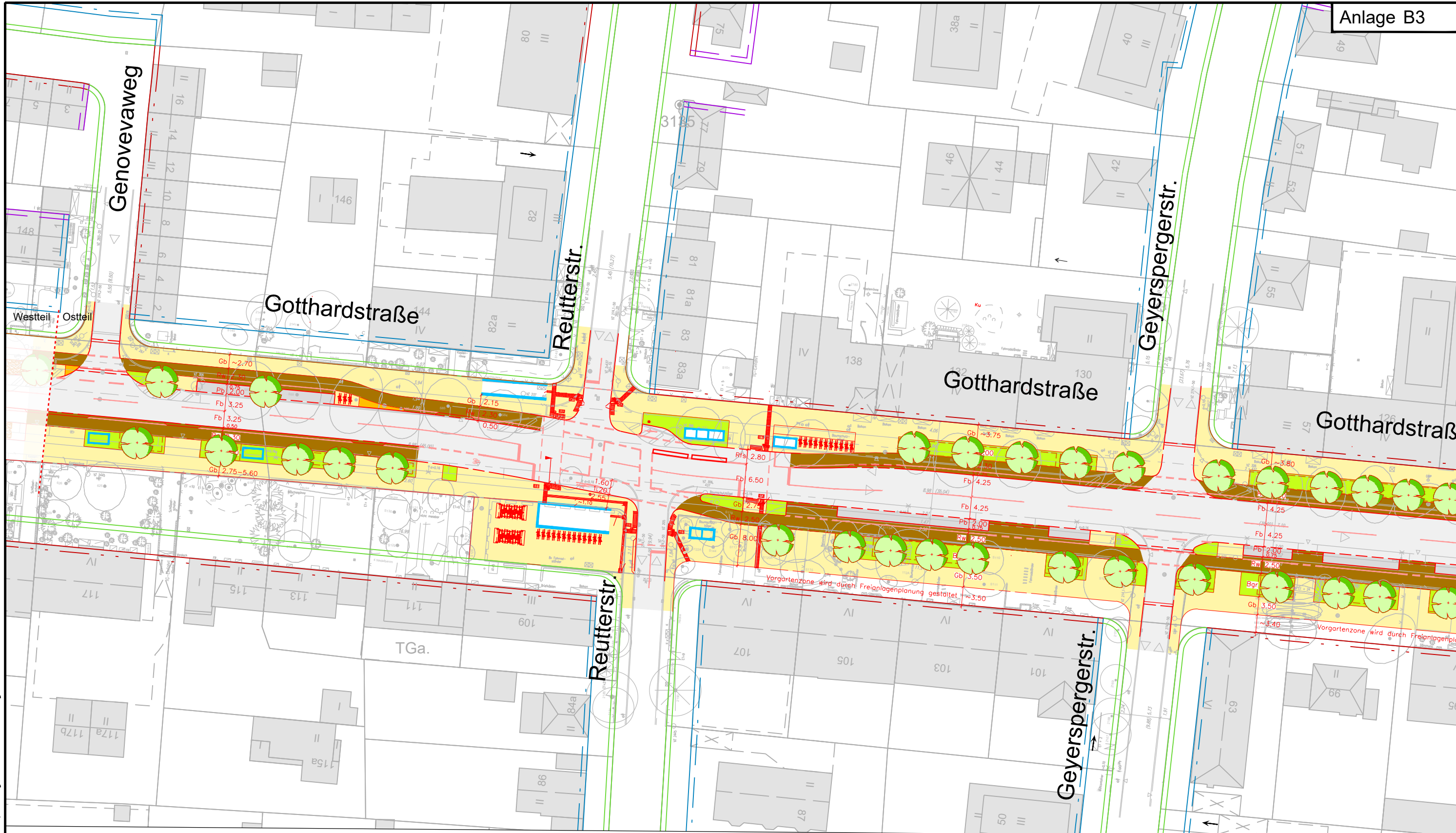










P:\2019\19-005\03_planung\05_CAD\Lage\Entwurfplanung\250825_ST_EP.dwg



Legende Farbflächen:

-  Baum Projekt
-  Fahrbahn
-  Gehbahn
-  Radweg
-  Grünflächen / Baumgraben
-  Kleinstein- und Restflächen
-  U-Bahnbauwerke



Landeshauptstadt
München
Baureferat
Tiefbau
Straßenplanung und -bau

Projekt:
Verlängerung der U5 nach Pasing

Maßstab: ca. 1 : 714

Stand: 25.08.2025

Plan-Nr. : 03